







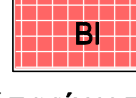

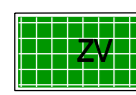



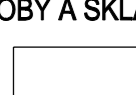


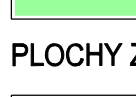





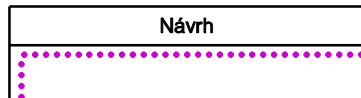


LEGENDA:

-  HRANICE ŘEŠENÉHO ÚZEMÍ
-  HRANICE ZASTAVĚNÉHO ÚZEMÍ OBCE - AKTUALIZACE ZMĚNOU Č. 1
-  HRANICE ZASTAVITELNÝCH PLOCH - VYMEZENÝCH ZMĚNOU Č.1
-  HRANICE ZASTAVITELNÝCH PLOCH - VYMEZENÝCH PŮVODNÍM ÚP - ZMĚNOU Č.1 SE VYPOUŠTÍ
-  HRANICE ZASTAVITELNÝCH PLOCH - VYMEZENÝCH PŮVODNÍM ÚP - VYBĚR PLOCH DOTČENÝCH ZMĚNOU Č. 1

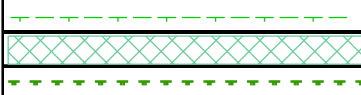
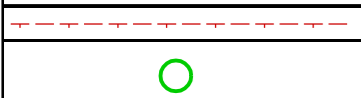
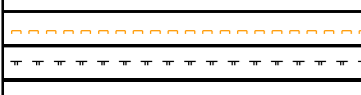


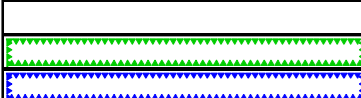

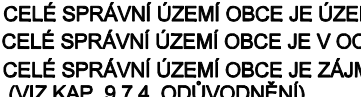







PLOCHY S ROZDLIČNÝM ZPŮSOBEM VYUŽITÍ

- PLOCHY BYDLENÍ**
-   **BYDLENÍ - V RODINNÝCH DOMECH - VENKOVSKÉ**
 -   **BYDLENÍ - V RODINNÝCH DOMECH - INDIVIDUÁLNÍ**
- PLOCHY VEŘEJNÝCH PROSTRANSTVÍ**
-   **ZELEŇ VEŘEJNÁ**
- PLOCHY TECHNICKÉ INFRASTRUKTURY**
-   **TECHNICKÁ INFRASTRUKTURA - ZARÍZENÍ NA SÍTÍCH**
- PLOCHY VÝROBY A SKLADOVÁNÍ**
-   **VÝROBA A SKLADOVÁNÍ - LEHKÝ PRŮMYSL**
- PLOCHY LESNÍ**
-   **PLOCHY LESNÍ**
- PLOCHY ZELENÉ**
-   **ZELEŇ SOUKROMÁ A VYHRAZENÁ**
- ÚZEMNÍ REZERVY**
-  **BYDLENÍ - V RODINNÝCH DOMECH - INDIVIDUÁLNÍ TOUTO ZMĚNOU SE VYPOUŠTÍ**
 -  **PLOCHY VYMEZENÉ PŮVODNÍM ÚP - DOTČENÉ TOUTO ZMĚNOU**

ZÁSADY STANOVENÉ PŮVODNÍ DOKUMENTACÍ:

- (NENÍ PŘEDMĚTEM ZMĚNY)
-  **KORIDOR KONVENČNÍ ŽELEZNIČNÍ DOPRAVY ZD1**
 -  **KORIDOR PRO HOMOGENIZACI DÁLNIČNÍ, VČETNĚ ÚPRAVY MŮK DRYICE (D813)**
 -  **KORIDOR VYSOKORYCHLOSTNÍ DOPRAVY VR1**

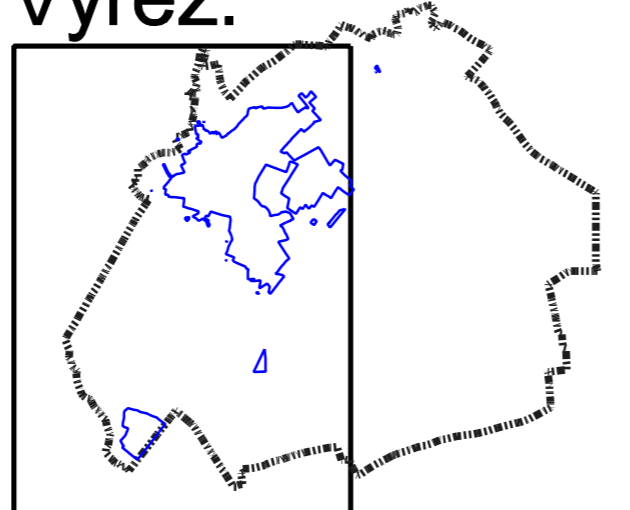
LIMITY VYUŽITÍ ÚZEMÍ (VYBRANÉ):

-  VZDÁLENOST 50 m OD OKRAJE LESA
-  PRVEK SOUSTAVY NATURA 2000
-  PŘÍRODNÍ PAMÁTKA
-  OCHRANNÉ PÁSMO PŘÍRODNÍ PAMÁTKY
-  PAMÁTNÝ STROM
-  SILNIČNÍ OCHRANNÉ PÁSMO
-  OCHRANNÉ PÁSMO VYSOKÉHO NAPĚTÍ
-  BEZPEČNOSTNÍ PÁSMO PLYNOVODU VTL
-  OCHRANNÉ PÁSMO VODNÍHO ZDROJE 2. STUPNĚ
-  OCHRANNÉ PÁSMO VODNÍHO ZDROJE 1. STUPNĚ
-  NEMOVITÁ KULTURNÍ PAMÁTKA
-  LOŽIŠKO VÝHRADNÍ NEROSTNÝCH SUROVIN, CHLŮ
-  ZÁJMOVÁ ÚZEMÍ MINISTERSTVA OBRANY ČR:
-  ZÁJMOVÉ ÚZEMÍ VOJENSKÉHO ÚJEZDU BRŽINA
-  OCHRANNÉ PÁSMO LETIŠTNÍHO DÁLNIČNÍHO ÚSEKU
- OP RLP - OCHRANNÉ PÁSMO RADIOLOKAČNÍHO ZARÍZENÍ

CELÉ SPRÁVNÍ ÚZEMÍ OBCE JE ÚZEMÍM S ARCHEOLOGICKÝMI NÁLEZY
 CELÉ SPRÁVNÍ ÚZEMÍ OBCE JE V OCHRANNÉM PÁSMU LETIŠTĚ VÝŠKOV
 CELÉ SPRÁVNÍ ÚZEMÍ OBCE JE ZÁJMOVÝM ÚZEMÍM MINISTERSTVA OBRANY Z HLEDISKA POVOLOVÁNÍ VYJMENOVANÝCH DRUHŮ STAVEB
 (VIZ KAP. 9.7.4. ODŮVODNĚNÍ)

ÚZEMNÍ PLÁN PUSTIMĚŘ		1:5 000
ZMĚNA Č. 1 - ODŮVODNĚNÍ		
VÝKRES:	KOORDINAČNÍ VÝKRES	
POŘIZOVATEL:	MĚSTSKÝ ÚŘAD VYŠKOV	III/1
ZPRACOVATEL:	STUDIO REGION, S.R.O.	
	IČ: 276 81 921, ZELNÁ 104/13, 619 00 BRNO	
VEDOUČÍ PROJEKTANT:	ING. ARCH. MILOSLAV SOHR, Ph.D.	
DATUM:	ŘÍJEN 2020	

Výřez:



Mimo výřez nejsou žádné změny

